

# WANDELROUTE Observatietoren (ca 5 km)



Startpunt ↓



Nationaal Park Lauwersmeer  
maakt deel uit van een netwerk van  
20 Nationale Parken in Nederland.

Meer informatie vindt u op de website  
van het Nationaal Park:  
[www.lauwersmeer.org](http://www.lauwersmeer.org)



Colofon

Tekst:

Judith ter Horst, Communicatie

Redactie:

Jörgen de Bruin, IVN

Foto's:

Nationaal Park Lauwersmeer

Ontwerp/DTP:

Damar Groningen

Druk:

Thieme Groningen

## WANDELROUTE

# Observatietoren






## Wandelroute Observatietoren

Een wandeling over de Ballastplaat. Op deze plaat gooiden schepen vroeger hun ballast overboord, als ze vreesden dat het water te laag zou staan om de haven te bereiken. De route (5 km; blauwe paaltjes) start op de parkeerplaats aan De Rug. De hond mag aangelijnd mee.

Het Ballastplaatbos grenst aan de afgesloten gebieden De Rug en De Zuidelijke Lob. Vanuit de observatietoren halverwege de route heeft u een prachtig zicht over deze gebieden. U kunt dan de grote grazers aan het werk zien. Het hele jaar lopen hier konikpaarden (1). 's Zomers krijgen zij meestal versterking van koeien van boeren uit de omgeving. Samen houden zij het gras en de opslag van struiken en bomen kort. Daardoor blijft het gebied open. Zo wordt een aantrekkelijk leefgebied in stand gehouden voor weidevogels, zoals de kempfaan en de kluut, en andere vogels die graag in alle rust op de open vlakke leven.

Het terrein is bovendien een aantrekkelijk gebied voor de slechtvalk (2) en de bruine kiekendief. U kunt de majestueuze vlucht van deze prachtige vogels vanaf de observatietoren soms goed bewonderen.

Het ondiepe water biedt rust- en foerageergelegenheid aan veel watervogels, zoals bergeenden en slobbeenden. (3) In de zomer kunt u hier lepelaars bewonderen en in de winter zijn er enorme aantallen overwinterende ganzen te zien. Neem dus vooral uw verrekijker mee! Misschien ziet u zelfs de zeearend (4) met zijn enorme vleugels over het gebied zweven. Zodra er plotseling veel vogels opvliegen, kan dat een aanwijzing zijn dat deze grote roofvogel in aantocht is!



### Interessante punten op de route

*Bij de parkeerplaats gaat u linksaf en u loopt even parallel aan de weg.*

Het pad is hier omzoomd door struiken, waaronder de duinroos (5) en de egelantier. Beide telgen uit de familie van de rozen. U kunt de egelantier van de roos onderscheiden door een blaadje te plukken en dit tussen uw vingers fijn te wrijven. Ruikt het blad naar zure appeltjes, dan heeft u te maken met de egelantier. Wandelt u hier in de winter, dan kunt u de verschillende soorten 'rozenbot-tels' zien aan de struiken.

*U komt tijdens de wandeling langs een kleine vogelkijkhut.*

Deze hut kijkt uit op een wal waarin 's zomers oeverzwaluwen (6) een nest graven. Deze nestgangen kunnen soms wel een meter diep zijn. In de vroege zomer kunt u de vogels af en aan zien vliegen. De wal waarin ze hun nesten bouwen wordt jaarlijks opnieuw afgegraven om de oeverzwaluwen in het voorjaar een warm welkom te bereiden. Ook konijnen maken graag gebruik van deze wal. Zij zoeken de lager gelegen gedeelten om hun holen te bouwen.

*Neem even de tijd om de observatietoren te beklimmen.*

Vanaf de toren heeft u een prachtig uitzicht over het Lauwersmeergebied. Bovendien kunt u de boomkruinen achter u van heel dichtbij bekijken. Misschien kunt u

nesten ontdekken tussen de takken, of hoort u een lijster, wiewaal of winterkoninkje dichtbij zingen.

*De route voert u verder door jonge bossen.*

De oude mullengangen die het pad ooit kruisten hebben hun sporen nagelaten. De omgewoelde grond bood bijvoorbeeld een aantrekkelijke voedingsbodem voor een plantje dat graag groeit in verstoorte grond, zoals de zilverschoon (7). Zo laat de mol heel lang zijn sporen na.

Langs dit pad kunt u in de zomer veel planten tegenkomen die in de rest van Nederland zeer zeldzaam zijn. Zoals het roze strandduizendguldenkruid (8) en de later in de zomer bloeiende parnassia. Deze planten houden van een vochtige, voedselarme en kalkrijke bodem.

*Met de huisjes van Natuurdorp Suyderoogh aan uw linkerhand loopt u terug naar het startpunt van deze route.*

